

1

## ¿Qué ha pasado en las cuencas de los ríos Cauca y San Jorge?



**27 de agosto/2021:** rompimiento del jarillón del río Cauca en Cara de Gato (San Jacinto del Cauca).

**02 de marzo/2022:** desbordamiento del río Cauca tras sobrepasar el jarillón de Cara de Gato. Posterior a ello, se presenta nuevo rompimiento del Jarillón.



**27 de agosto/2021 - 01 de abril/2022:** persistencia de inundaciones en La Mojana por ingreso del río Cauca hacia el Bajo San Jorge.



**Febrero - Marzo de 2022:**

**Excesos de lluvia** en la cuenca media del río Cauca (sur de Antioquia).



**Altos niveles** en el río Cauca, cercanos a los máximos históricos (2000-2020).

2

## ¿Qué ha pasado recientemente (01 - 03 de abril)?



**Lluvias** en amplios sectores de la región mojanera, y en el Bajo Nechí, Bajo Cauca, Bajo Magdalena y Alto San Jorge.



**Ascenso** del río Cauca (tramo Valdivia-Pinillos), en caños con conexión al Cauca a través de Cara de Gato y en las cuencas del Bajo Nechí y Bajo Magdalena.



## Reporte comunitario



**Ascenso de niveles** en el caño Viloría (Cecilia-Ayapel) y en la ciénaga El Pital (El Pital-San Marcos).



**Inundación** en las calles de la comunidad de Sincelejito (Ayapel) por lluvias registradas.



**Niveles estables** en el caño Rabón (La Plaza-San Benito Abad).

3

## ¿Qué esperamos (04 - 05 de abril)?



**Lluvias** en el Alto San Jorge, Bajo Magdalena, Bajo Nechí y Bajo Cauca; probabilidad de lluvias en amplios sectores de la región durante la tarde y noche principalmente.

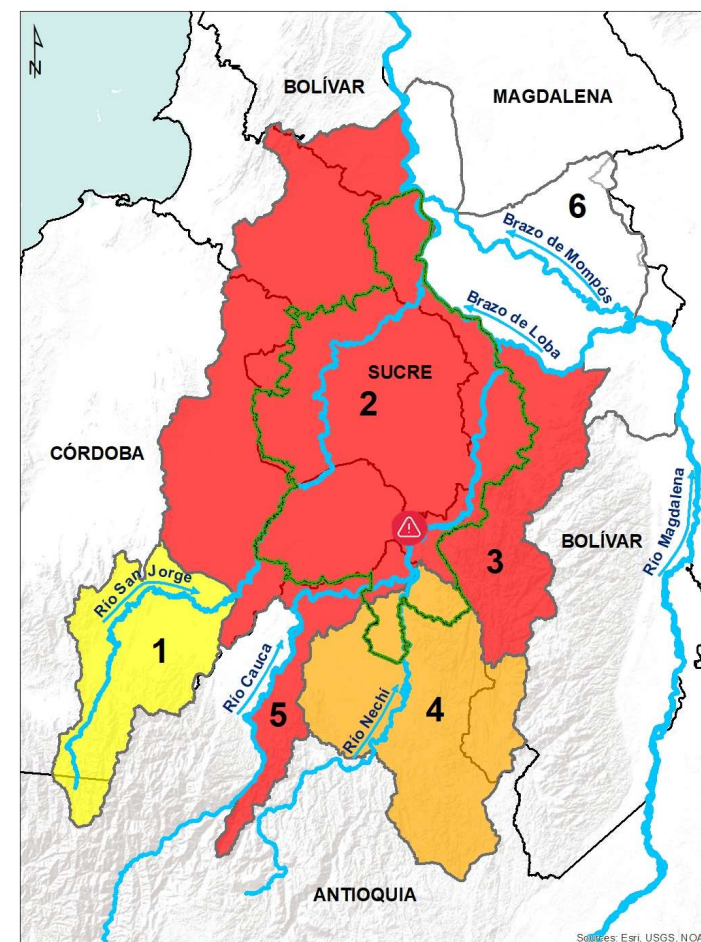


**Persistencia de ascenso** del río Cauca (tramo Valdivia-Pinillos) y en el Bajo Nechí y sus aportantes.



## Recomendaciones

- Especial atención en puntos históricos de rompimiento del río Cauca entre Nechí y Pinillos, así como en los caños con conexión directa a Cara de Gato (Gil, San Matías y Rabón).
- Estar atentos a la información oficial emitida por los consejos de gestión de riesgo, así como a las alertas emitidas por el CRPA de La Mojana.



**PARA TOMAR ACCIÓN:** 2) Bajo San Jorge (caños Gil, San Matías, Rabón y Viloría); 3) Cauca entre Nechí y Pinillos; 5) Cauca (Valdivia-Nechí) y (Puntual) Bajo Cauca en Cara de Gato (San Jacinto del Cauca)



**PARA PREPARARSE:** 4) Bajo Nechí



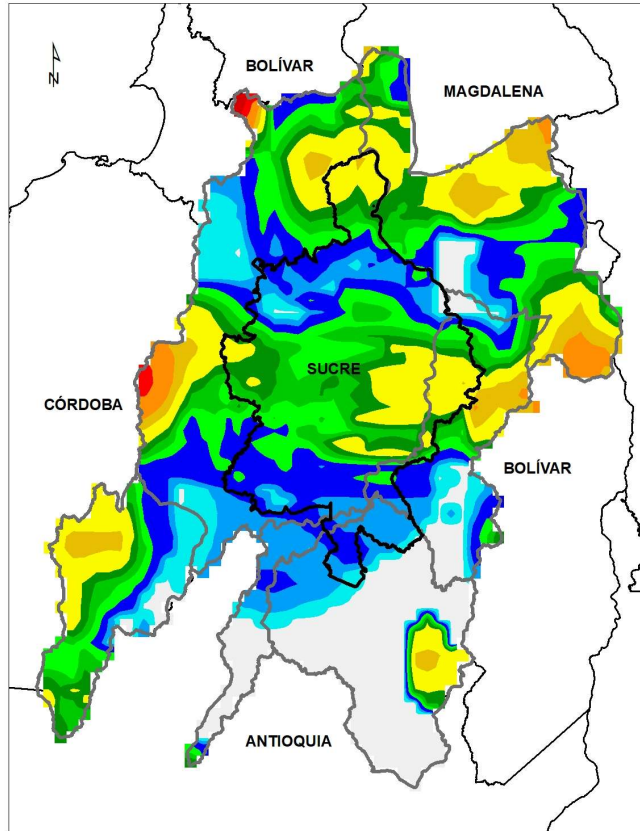
**PARA INFORMARSE:** 3) Alto San Jorge

### III. Condiciones hidrológicas actuales en el río Cauca (tramo Nechí-Pinillos)

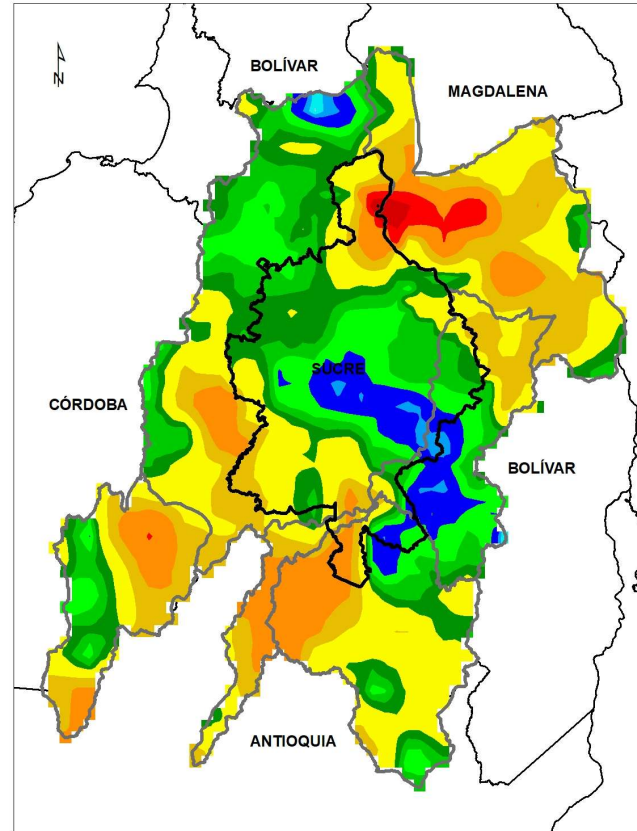


PUNTOS DE INTERÉS RÍO CAUCA (TRAMO NECHÍ-MAGANGUÉ)		ALERTAS HIDROLÓGICAS		CONDICIONES HIDROLÓGICAS		ZONAS DE EMERGENCIA	
	Estación hidrológica IDEAM		Alerta ROJA Para tomar acción		Niveles en ascenso		Inundación por desbordamiento
	Población		Alerta NARANJA Para prepararse		Niveles en descenso		Inundación por rompimiento margen derecha
	Rompidero		Alerta AMARILLA Para informarse		Niveles estables		Inundación por rompimiento margen izquierda (Mojana)
	Confluencia		Condiciones NORMALES Sin alerta		Tránsito de creciente		

## PRONÓSTICO PARA EL 04 DE ABRIL Y 05 DE ABRIL



ACUMULADO DEL 04 AL 05 DE ABRIL



ACUMULADO DEL 05 AL 06 DE ABRIL



- **Noche del 04 de abril y madrugada del 05 de abril:** se mantienen las condiciones de lluvias en amplios sectores de la región, con atención hacia sectores de los municipios de Nechí, San Jacinto del Cauca, Ayapel, San Marcos, Guaranda y Majagual; y en el Alto San Jorge, Bajo Nechí y Bajo Cauca.
- **Mañana del 05 de abril:** parcialmente nublado, sin lluvias.
- **Tarde del 05 de abril:** parcialmente nublado, sin lluvias.
- **Noche del 05 de abril y madrugada del 06 de abril:** probabilidad de lluvias principalmente en gran parte de la región, con atención en sectores de San Jacinto del Cauca, Ayapel, Nechí, Guaranda y Majagual; y en las subzonas del Bajo Cauca y Bajo Nechí.

**Equipo de trabajo Centro regional de Pronóstico  
y Alertas Tempranas de LA MOJANA**

Elaborado por:  
**OLGA LUCÍA PULIDO MÉNDEZ**, Hidróloga  
**RAFAEL ELÍAS MUNDARAY MAGO**, Meteorólogo

[www.corpomojana.gov.co](http://www.corpomojana.gov.co)  
**Correo Electrónico:**  
[corpomojana@corpomojana.gov.co](mailto:corpomojana@corpomojana.gov.co)  
Cra. 21 # 21 A – 44 San Marcos - Sucre  
Teléfono: (+575) 295 5347

**YOLANDA GONZALEZ HERNÁNDEZ**,  
Directora General IDEAM.  
**MARTHA CECILIA CADENA**,  
Jefe Oficina del Servicio de Pronósticos y Alertas  
[www.ideam.gov.co](http://www.ideam.gov.co)

**Correos electrónicos:**  
[servicio@ideam.gov.co](mailto:servicio@ideam.gov.co),  
[alertas@ideam.gov.co](mailto:alertas@ideam.gov.co)

Calle 25 d # 96b - 70, piso 3. Bogotá, D.C.  
Teléfono: 307 5625 ext. 1334 - 1336.

**LILIANA QUIROZ**, Directora General de la Corporación para el Desarrollo  
Sostenible de La Mojana y el San Jorge-CORPOMOJANA.

**RAQUEL GARAVITO**, Gerente del Fondo Adaptación

**JIMENA PUYANA**, Gerente Nacional de Desarrollo Sostenible del PNUD